F:\Projecte\PLANEJAMENT\SantoAngel_MPPGM\Planols\i1_emplac.dw

Ajuntament de Gavà
Urbanisme i Habitatge

N

DATA
SETEMBRE 2006

ESCALA 1:5000
0 50 100 150 200

REDACTOR
OFICINA TÈCNICA

DIBUIXAT
RAFA MARROCO, Arqte.

TÈCNIC
CARLOS RAMOS
Arqte. Municipal

PROJECTE
MODIFICACIÓ PUNTUAL P.G.M. AL SECTOR EST I
.

PLÀNOL
EMPLAÇAMENT
.

i.1

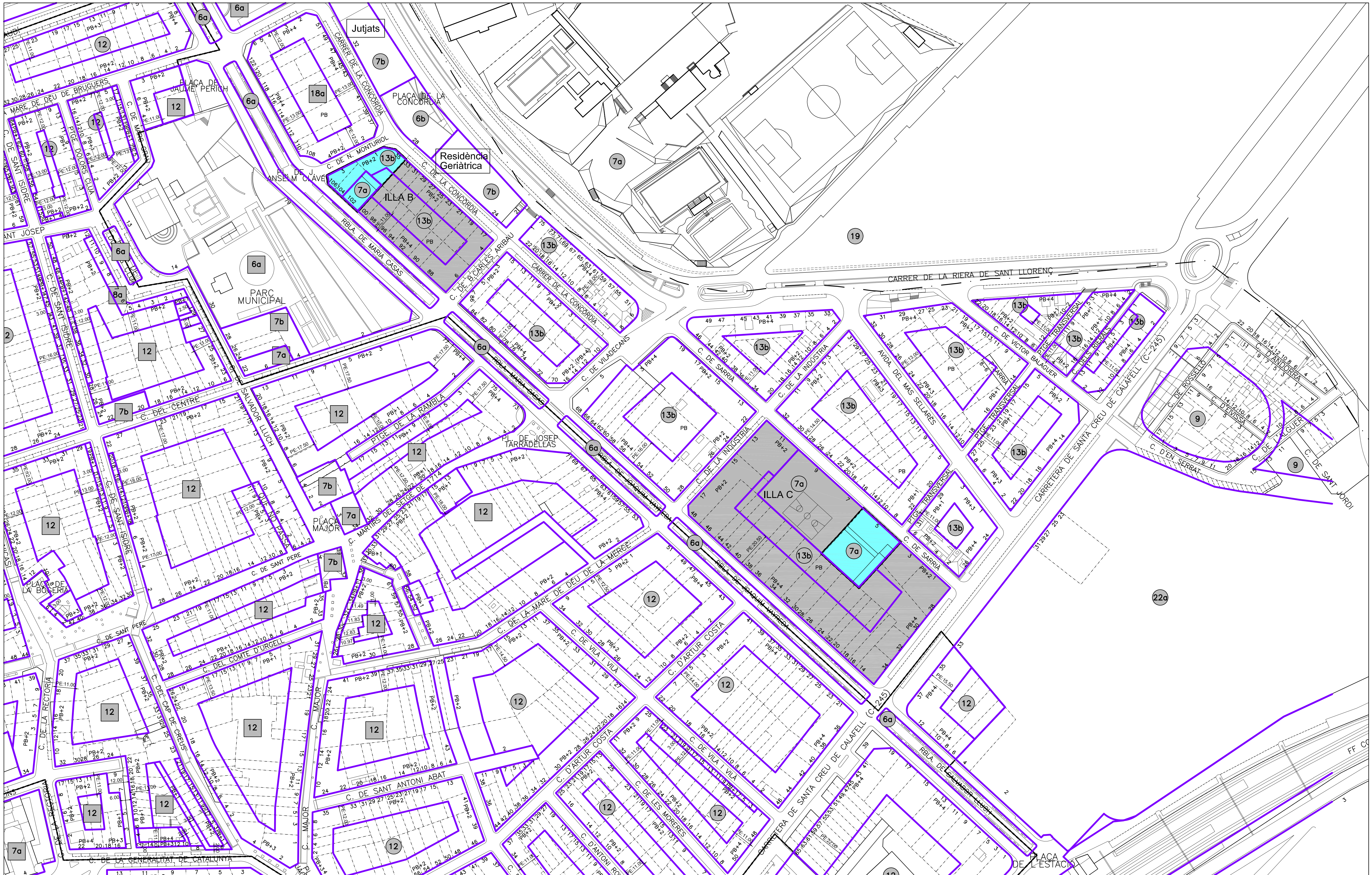

ÀMBIT MODIFICACIÓ

Ajuntament de Gavà Urbanisme i Habitatge	N	DATA SETEMBRE 2006	ESCALA 1:2000 0 20 40 60 80	REDACTOR OFICINA TÈCNICA DIBUIXAT RAFA MARROCO,Arqte.	TÈCNIC CARLOS RAMOS Arqte. Municipal	PROJECTE MODIFICACIÓ PUNTUAL P.G.M. AL SECTOR EST I
PLÀNOL PLANEJAMENT VIGENT	i.2					

F:\Projecte\PLANEJAMENT\SantoAngel_MPPGM\Planols\i2_planej vigent.dwg

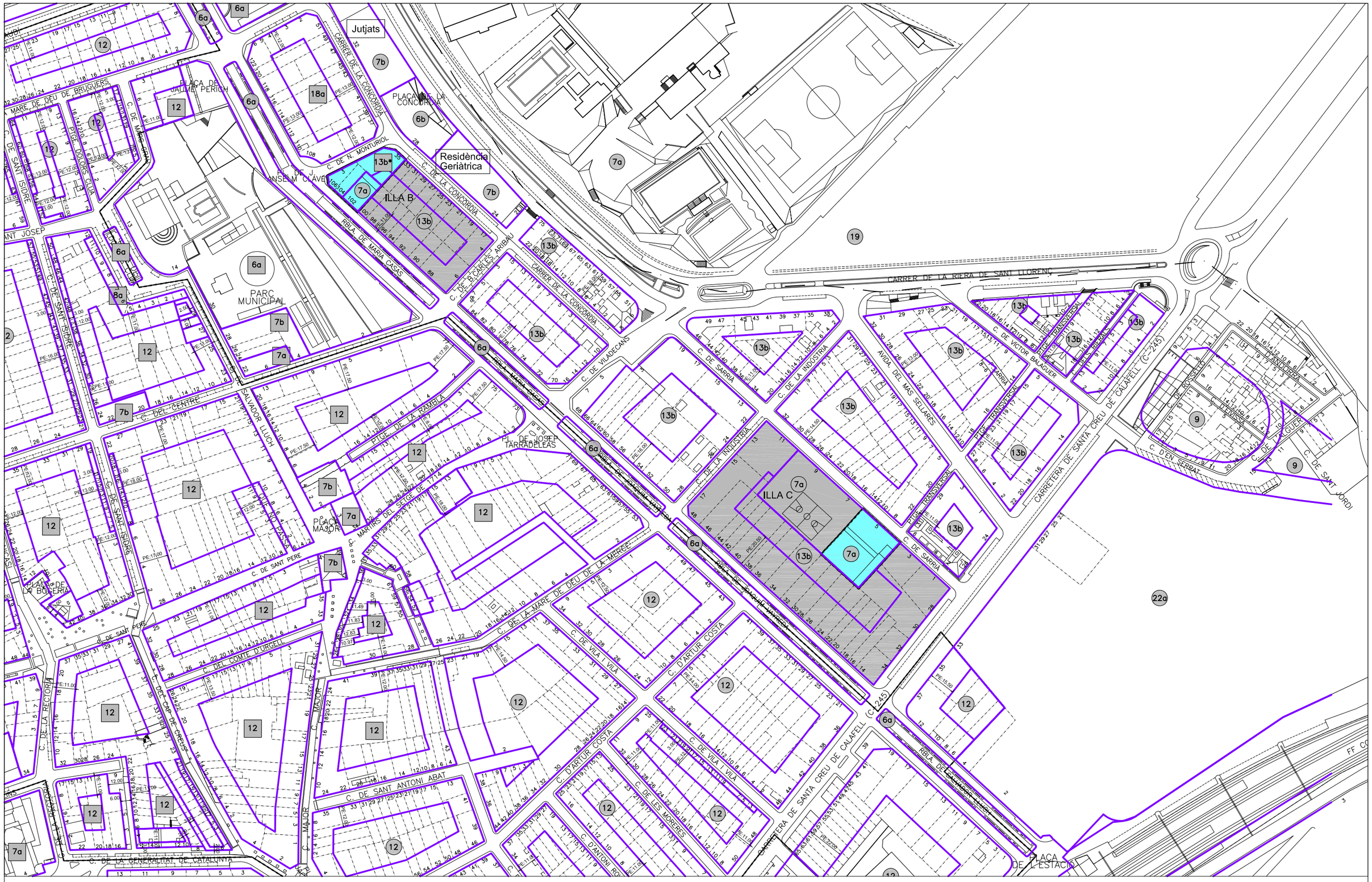

13b* Zona densificació urbana, subzona II, semintensiva, amb ordenació de volums

7a Equipament existent

ÀMBIT MODIFICACIÓ

F:\Projecte\PLANEJAMENT\SantoAngel_MPPGM\Planols\o1_proposta.dwg

Ajuntament de Gavà
Urbanisme i Habitatge

N

DATA
SETEMBRE 2006

ESCALA 1:2000
0 20 40 60 80

REDACTOR
OFICINA TÈCNICA

DIBUIXAT
RAFA MARROCO, Arqte.

TÈCNIC
CARLOS RAMOS
Arqte. Municipal

PROJECTE
MODIFICACIÓ PUNTUAL P.G.M. AL SECTOR EST I
.

PLÀNOL
PROPOSTA ORDENACIÓ
QUALIFICACIÓ DEL SÒL

o.1

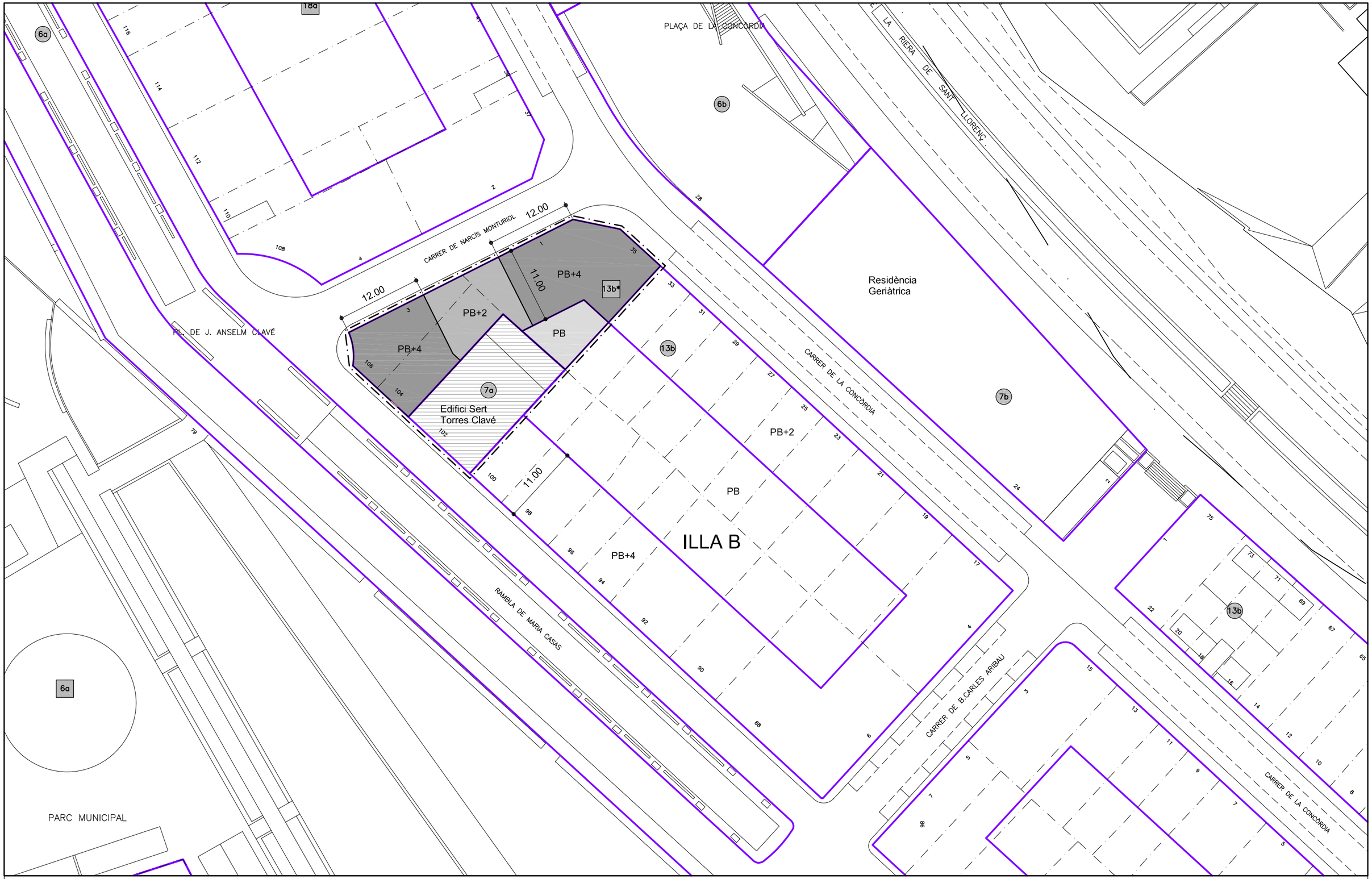

PB+4	PB		
PB+2	Edifici existent amb sostre consolidat		ÀMBIT MODIFICACIÓ

Ajuntament de Gavà
Urbanisme i Habitatge

N

DATA
SETEMBRE 2006

ESCALA 1:500
0 5 10 15 20

REDACTOR
OFICINA TÈCNICA
DIBUIXAT
RAFA MARROCO, Arqte.

TÈCNIC
CARLOS RAMOS
Arqte. Municipal

PROJECTE
MODIFICACIÓ PUNTUAL P.G.M. AL SECTOR EST I
.

PLÀNOL
PROPOSTA ORDENACIÓ
PARÀMETRES URBANÍSTICS ILLA B

o.2a

F:\Projecte\PLANEJAMENT\SantoAngel_MPPGM\Plands\o2a_parametres.dwg

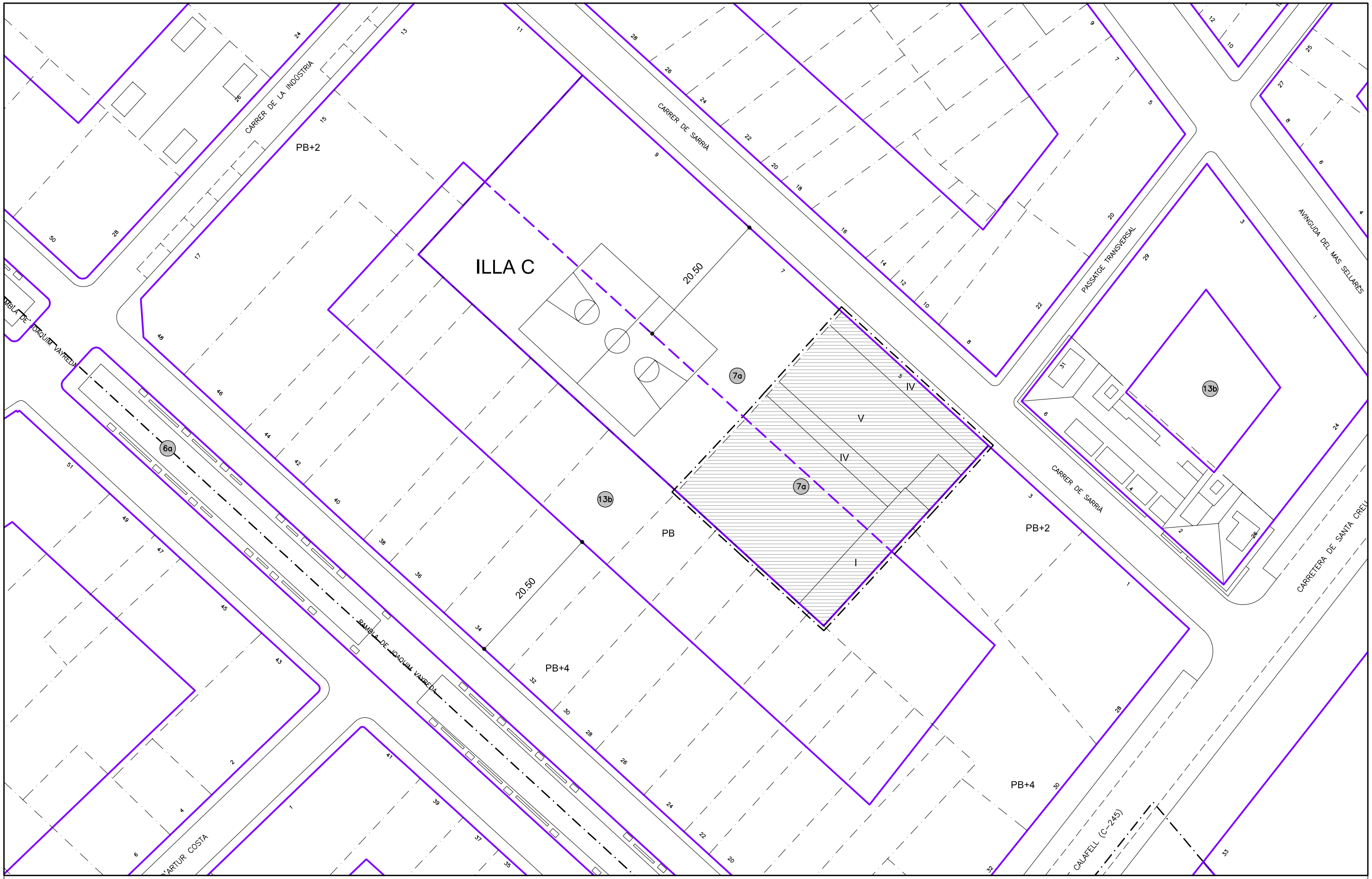

PROJECCIÓ PROFUNDITAT EDIFICABLE

Edifici existent
amb sostre consolidat

ÀMBIT MODIFICACIÓ

Ajuntament de Gavà
Urbanisme i Habitatge

N

DATA
SETEMBRE 2006

ESCALA 1:500
0 5 10 15 20

REDACTOR
OFICINA TÈCNICA

DIBUIXAT
RAFA MARROCO, Arqte.

TÈCNIC
CARLOS RAMOS
Arqte. Municipal

PROJECTE
MODIFICACIÓ PUNTUAL P.G.M. AL SECTOR EST I
.

PLÀNOL
PROPOSTA ORDENACIÓ
PARÀMETRES URBANÍSTICS ILLA C

o.2b

F:\Projecte\PLANEJAMENT\SantoAngel_MPPGM\Plànols\o2b_parametres.dwg

PLAÇA DE LA CONCORDIA

CARRER DE LA RIERA DE SANT LLORENÇ

CARRER DE NARCIS MONTURIOL

PL. DE J. ANSELM CLAVÉ

Residència Geriàtrica

CARRER DE LA CONCORDIA

Edifici Sert

ILLA B

RAMBLA DE MARIA CASAS

CARRER DE B.CARLES ARIBAU

PARC MUNICIPAL

TERRENYS DESAFECTATS DEL DOMINI PÚBLIC

Ajuntament de Gavà
Urbanisme i Habitatge

N

DATA
SETEMBRE 2006

ESCALA 1:500
0 5 10 15 20

REDACTOR
OFICINA TÈCNICA
DIBUIXAT
RAFA MARROCO, Arqte.

TÈCNIC
CARLOS RAMOS
Arqte. Municipal

PROJECTE
MODIFICACIÓ PUNTUAL P.G.M. AL SECTOR EST I
.

PLÀNOL
TERRENYS DESAFECTATS DEL DOMINI PÚBLIC
.

o.3

F:\Projecte\PLANEJAMENT\SantoAngel_MPPGM\Planols\o3_desafectacio.dwg